

 granica strefy ochrony pośredniej
 ujęcia wody powierzchniowej z rz.
 Dłubni w Raciborowicach
 Linie rozgraniczające tereny wg M.
 Nieprzekraczalna linia zabudowy

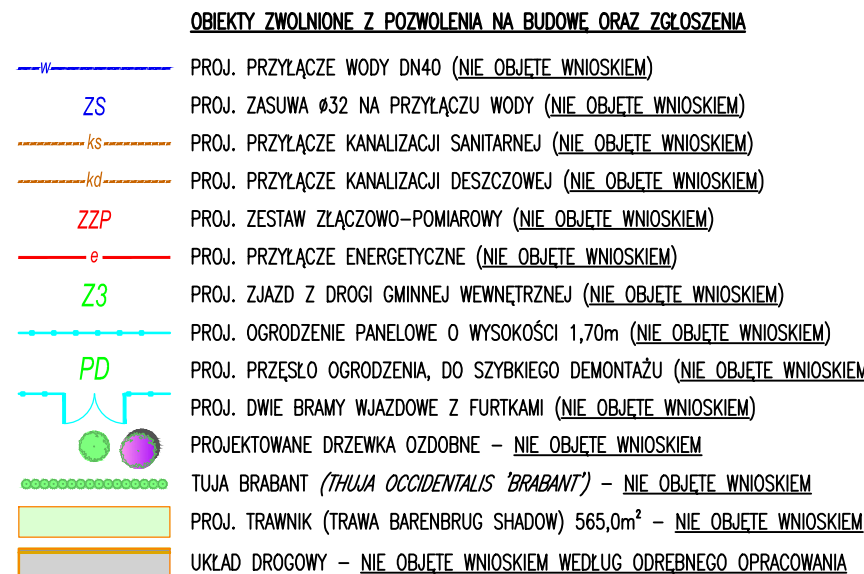
Niniejsza mapa została wykonana bez ustalenia służebności gruntowych.

Uzgodnienia ZUDP:

— — — — — *oznaczenie zakresu opracowania*

Ja niżej podpisany oświadczam, pod rygorem
odniecia odpowiedzialności karnej, że uzyskane
pozytywny wynik weryfikacji dla grupy geodezyj-
nej zgłoszonej pod nr GKIK-II.6640.17281.2014
Wydziałe Geodezji PGGiK przy ul. Przy Moście
30-508 Kraków.
Kierownik prac: Jan Mularz nr upr. 12965 (1,2)
Wykonawca prac:
"GiS" Geodezja i Stolarstwo
Halina Bogacz
Krepa 10, 32-075 Gołcza
NIP: 682-135-023
REGON: 123062721
Numer i data pozytywniej weryfikacji:
GIK-II.6640.17281.2014. 254443
z dnia 2025-01-15

Wykonał geodeta
Bogacz.
Sebastian Bogacz



PROJ. WEJŚCIE GŁÓWNE DO BUDYNKU

PROJ. BUDYNEK TECHICZNY

PROJ. WAGA NAJAZDOWA DO 40t 0 WYM. 8,0x3,0m + 2 NAJAZDY 3,3m

PROJ. NAWIERZCHNIA PLACU Z NAWIERZCHNI BITUMICZNEJ

PROJ. NAWIERZCHNIA Z KOSTKI BRUKOWEJ (CHODNIK, OPASKA ZBIORNIKA

PROJ. MIEJSCA POSTOJOWE W OBRĘBIE PLACU (NAW. BITUMICZNA)
W TYM 1 DLA OSÓB NIEPEŁNOSPRAWNYCH

PROJ. OBSZAR MAGAZYNOWANIA ODPADÓW

PROJ. KONTENER KP-7 POJEMNOŚCI 6,0 m³.

PROJ. INSTALACJA ZEWNĘTRZNA KANALIZACJI DESZCZOWEJ

PROJ. WPUSTY DESZCZOWE

PROJ. STUDIENKI KANALIZACYJNE DESZCZOWE

PROJ. OSADNIK I SEPARATOR SUBSTANCJI ROPOPOCHODNYCH

PROJ. INSTALACJA ZEWNĘTRZNA KANALIZACJI SANITARNEJ

PROJ. STUDIENKI KANALIZACYJNE SANITARNE

PROJ. ZBIORNIK SZCZELNY NA NIECZYSTOŚCI CIEKŁE

PROJ. ZBIORNIK RETENCYJNO-INFLTRYCYNJ

PROJ. WEWNĘTRZNA LINIA ZASILAJĄCA ENERGETYCZNA

PROJ. ZEWNĘTRZNA INSTALACJA OŚWIETLENIOWA

PROJ. SZUPY OŚWIETLENIOWE WYS. 5,0m Z OPRAWAMI LED Z KAMERAMI

PROJ. ZASILANIE CZUJNIKA WAGI

			SKALA	1:5
	–		NUMER	OW-
	–		DATA	03.2

SKALA	1:500
NUMER	OW-02
DATA	03.2025